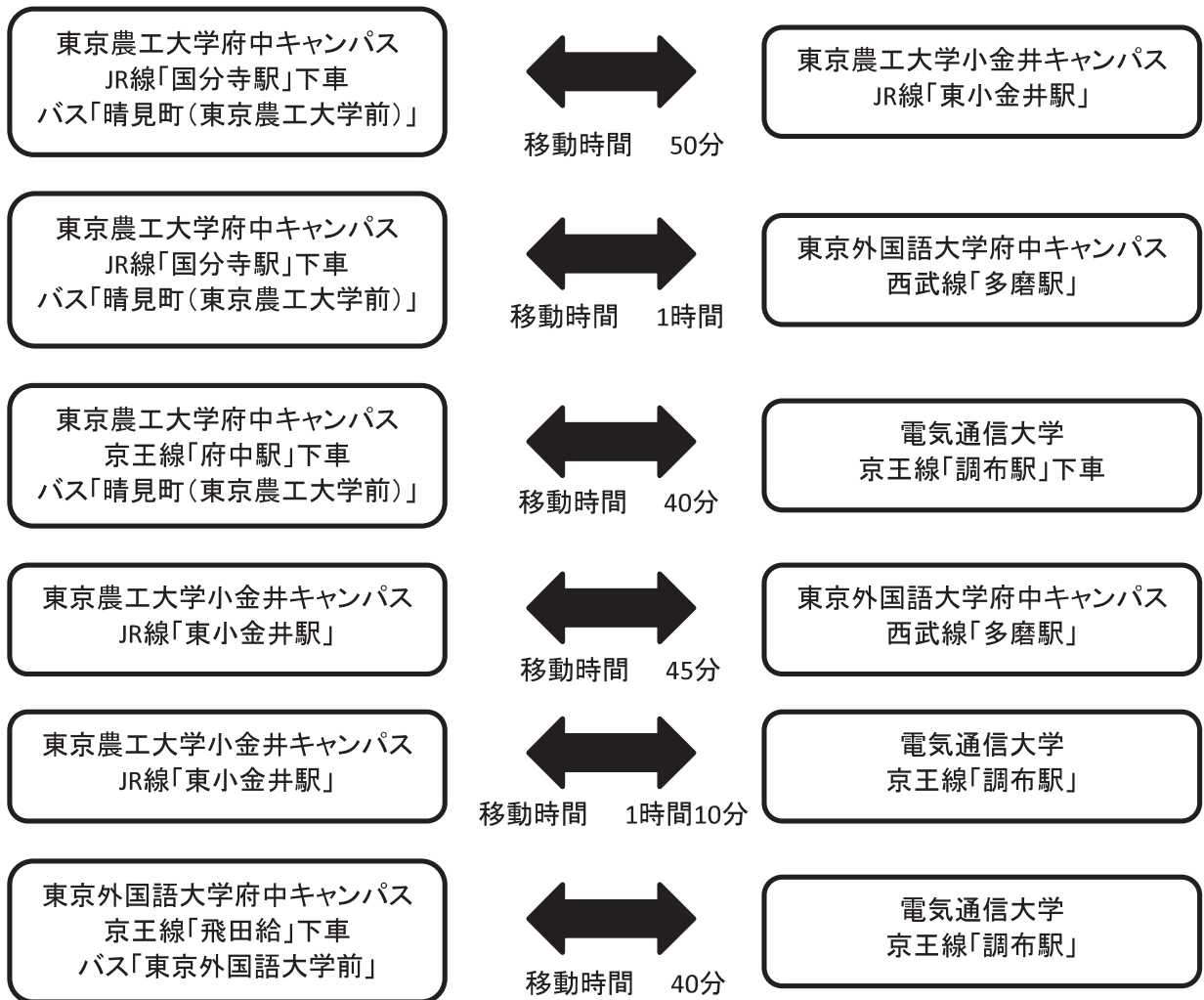
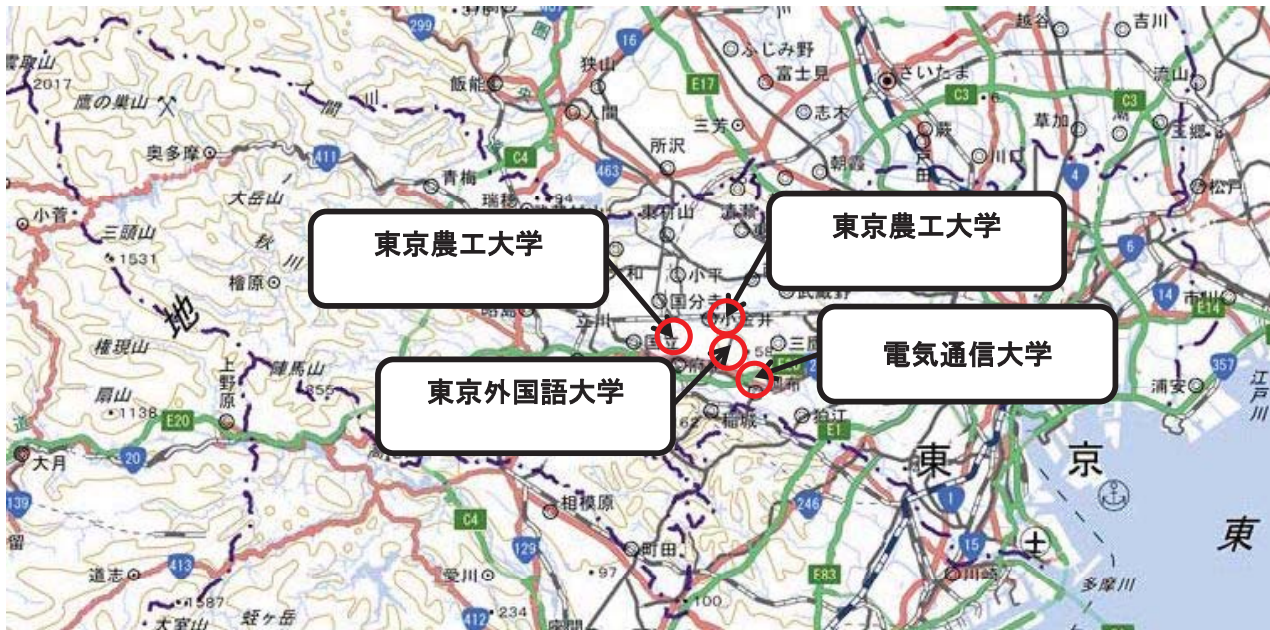


①都道府県における位置関係の図面



東京外国語大学

②最寄駅からの距離や交通機関がわかる図面



◆JR 中央線

「武蔵境」駅のりかえ

西武多摩川線「多磨」駅下車徒歩 5 分

(JR 新宿駅から約 40 分)

◆京王電鉄

「飛田給」駅北口より多磨駅行き京王バスにて約 10 分

東京農工大学

②最寄駅からの距離や交通機関がわかる図面



【広域地図】

府中キャンパス

- ①JR中央線 国分寺駅からバスで約10分
- ②JR武蔵野線 北府中駅から徒歩で約12分
- ③京王線 府中駅からバスで約7分

小金井キャンパス

- ⑤JR中央線 東小金井駅から徒歩で約8分
- ④JR中央線 武蔵小金井駅から徒歩で約20分

大学案内

大学概要

交通・学内マップ

交通ガイド

国立大学法人電気通信大学

住所：〒182-8585 東京都調布市調布ヶ丘1-5-1

電話番号：042-443-5000（代表）

路線図

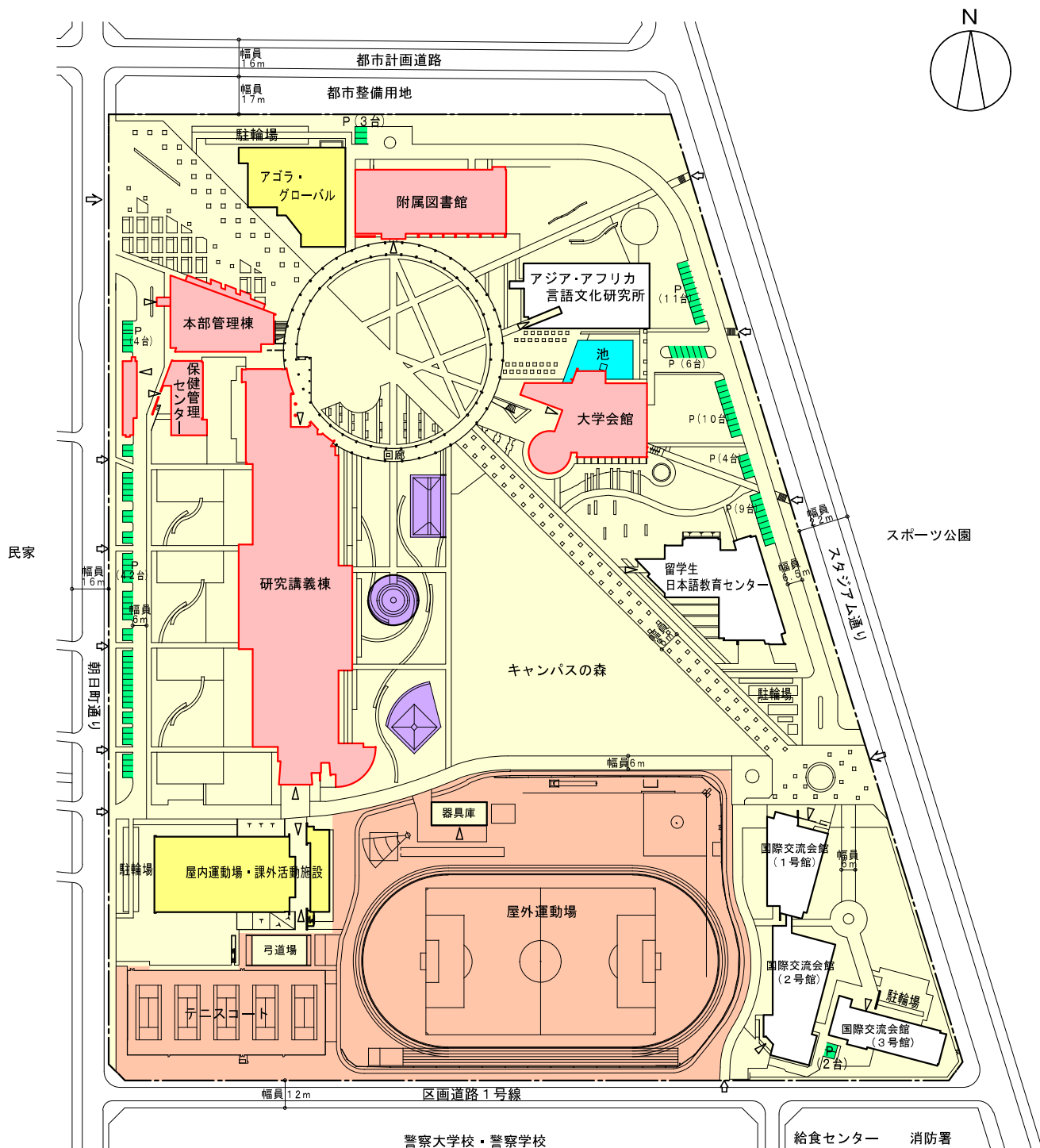


(3) 校舎、運動場の配置図

府中キャンパス

縮尺

S=1/2,500



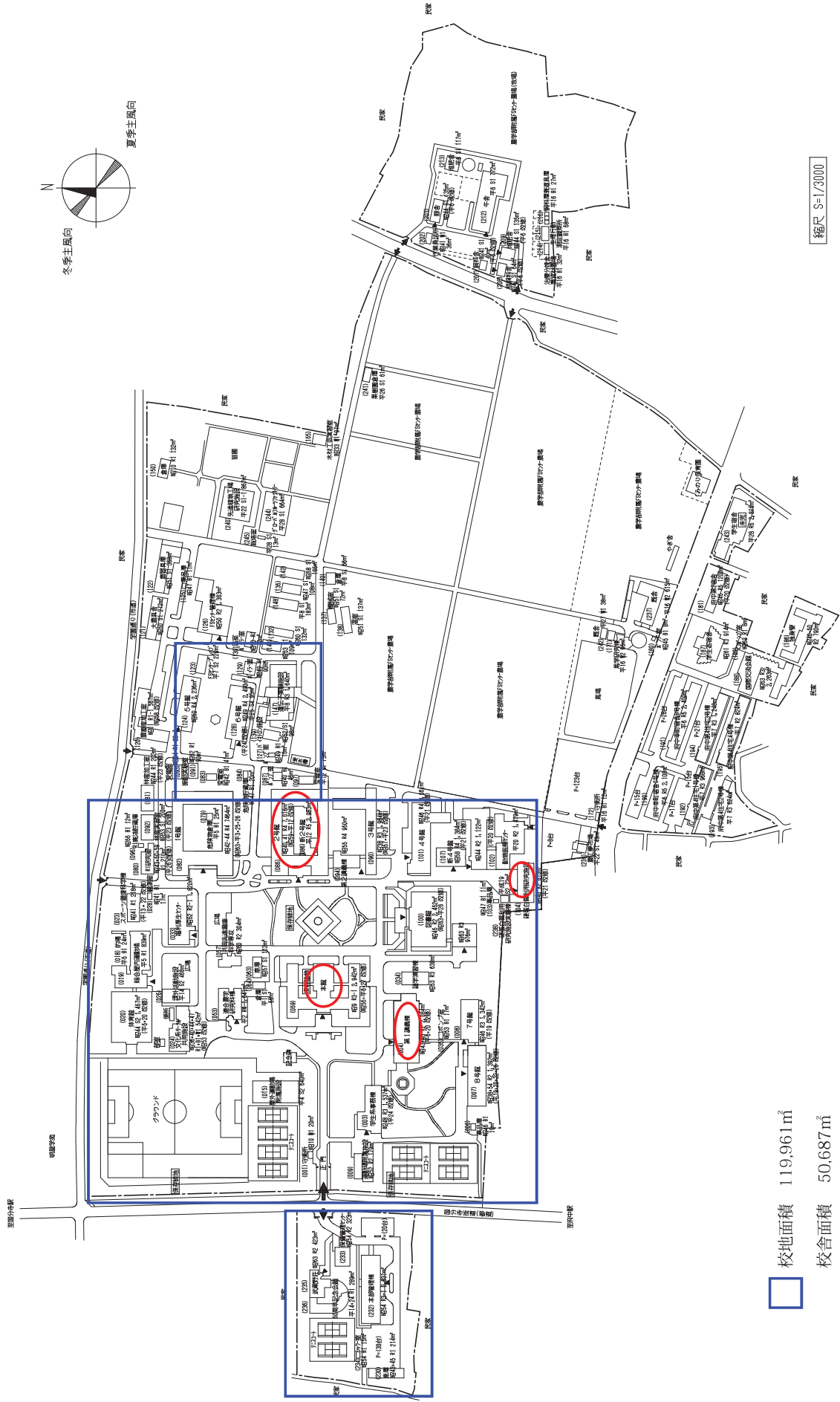
凡例

校舎 (9,739㎡)	基本計画書 「校地等」 「校舎等敷地」 (94,250㎡)	校地等面積 (130,000㎡)
原則・なるべく設置施設敷地 (3,834㎡)		
空地 (80,677㎡)		
運動場敷地 (27,758㎡)		
不算入施設用地 (5,318㎡)	基本計画書 「校地等」 「その他」 (7,992㎡)	
駐車場 (1,055㎡)		
池 (426㎡)		
オブジェ用地 (1,193㎡)		

□ 大学院後期課程共同専攻が使用する校舎

東京農工大学府中キャンパス

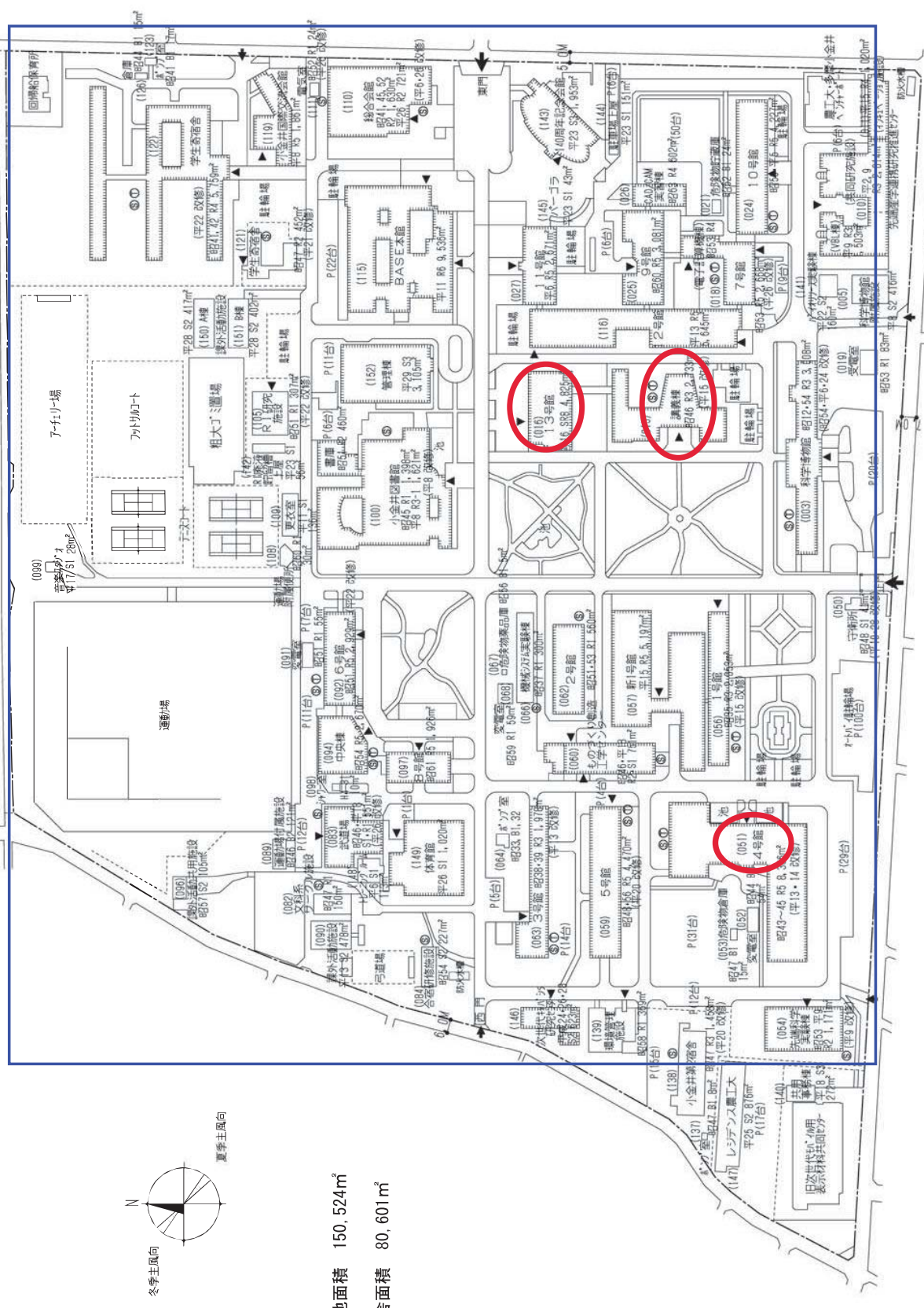
③ 校舎、運動場等の配置図



東京農工大学小金井キャンパス

配置図

至八王子 JR中央線 至新宿・東京



敷地面積	163,387㎡	建築面積	36,030㎡	延べ面積	103,815㎡	建ぺい率	22.0%	容積率	63.0%	全学生数	3,691人	工学部	001	団地番号	小金井	所在地	東京都小金井市中町2-24-16	校番号	212	学校名	東京農工大学	作成年度	2017
------	----------	------	---------	------	----------	------	-------	-----	-------	------	--------	-----	-----	------	-----	-----	------------------	-----	-----	-----	--------	------	------



事項	概要	凡例
現有建物	長期的な視点から将来とも利用する建物	
"	長期的な視点から、上記以外の建物	
"	長期的な視点から、不備が未だ多い建物	
道路	幹線道路	
"	その他の道路	
駐車場		P (136台)
困難		
樹木		
池		
芝生		
外灯		
外灯	ソーラー外灯	
境界		
敷地入口		
建物入口		
健全度調査	耐力調査済	
	耐震調査済	
	個別調査済	

周辺の建築的諸条件	
防火地域	準防火地域
用途地域	第一種中高層住居専用地域
地域、地区、街区	25m幅2種高度地区
風圧力区域	100%
海岸からの距離	80m以上
積雪区域	一般区域
地盤	普通区域

縮尺 S=1/2,000

校地面積	115,433㎡	建築面積	35,865㎡	建物延面積	140,152㎡	建ぺい率	31%	容積率	121%	全学生数	4,957人	情報理工学域 情報理工学研究科	001	団地番号	001	所在地	東京都調布市調布ヶ丘1-5-1	学校番号	0216	電気通信大学	H29年度	作成年度	H29年度
------	----------	------	---------	-------	----------	------	-----	-----	------	------	--------	-----------------	-----	------	-----	-----	-----------------	------	------	--------	-------	------	-------